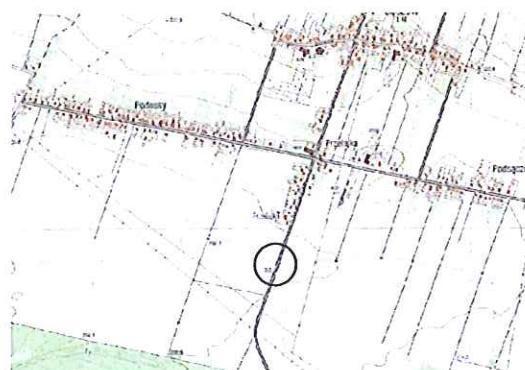


woj.: śląskie  
powiat: będziński  
jedn.ewiden: 240104\_2 Bobrowniki  
obręb: 0005 Sączów  
ulica: Świerczewskiego

MAPA DO CELÓW PROJEKTOWYCH  
Skala opracowania 1:1000  
Układ współrzędnych płaskich: 2000-6.18  
Układ współrzędnych wysokościowych - Kronsztadt 86  
Sekcja (układ 2000): 6.133.30.06.2  
Sekcja (układ 65): 521.441.07  
Działka: 1292 km 3 obręb 0005 Sączów  
Mapa powstała na podstawie wektoryzacji  
mapy zasadniczej w skali 1:2000,  
numerycznej mapy ewidencyjnej  
oraz pomiaru uzupełniającego BGP.6640.1771.2014

#### ORIENTACJA



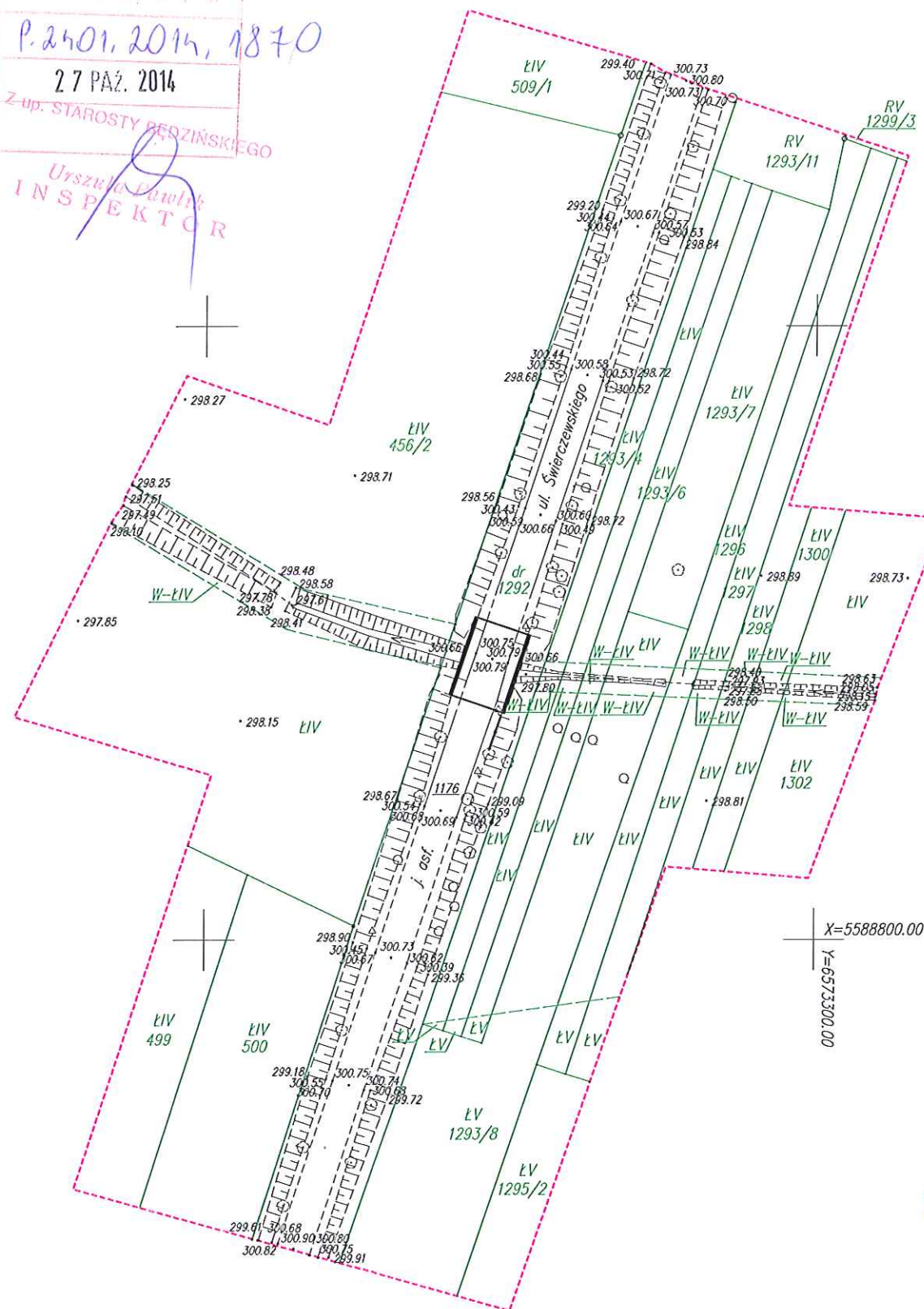

krzyże sekcyjne w układzie 2000

Legenda:  
— granice działek  
--- zakres pomiaru  
1176 097 numery działek ewidencyjnych  
1176 097 punkt osnowy podlegający ochronie

Stan na dzień : 27.08.2014 r.  
Wykonała : Monika Gołębek  
Sprawdził : Mariusz Bekus

#### Uwaga:

Nie wyklucza się istnienia w terenie innych nie wykazanych na niniejszej mapie urządzeń podziemnych, które nie były zgłoszone do inwentaryzacji.  
Niniejsza mapa do celów projektowych została wykonana bez ustalenia obciążeń dot. służebności gruntowych. (Nie badano Ksiąg Wieczystych)  
Wykazane na niniejszej mapie do celów projektowych granice nieruchomości nie zostały wyznaczone w terenie i nie zostały określone z wymaganą dokładnością.  
Niniejsza mapa może służyć do projektowania przebudowy mostu w ciągu drogi powiatowej 3203 S.



KOPIA

GEOARTIS  
PRZEDSIĘBIORSTWO GEODEZYJNO-PRAWNE  
M. Gawor, M. Bekus, A. Kyrz Spółka Jawna  
41-250 Czeladź, ul. Orzeszkowej 20 B  
NIP: 625-244-77-49, Regon: 243140508  
KRS 0000445007, tel. 502-506-616

Mariusz Bekus  
Geodeta uprawniony  
upr.nr. 20509

28. PAŻ. 2014